




«СОГЛАСОВАНО»
Руководитель Исполнительного
комитета Альшиховского сельского
поселения Буинского муниципального
района Республики Татарстан
 /Андреев А.П./

«СОГЛАСОВАНО»
Начальник отделения ГИБДД отдела
МВД России по Буинскому району
майор полиции
 /Р.Р.Миннебаев/

«УТВЕРЖДАЮ»
Директор МБОУ «Альшиховская средняя
общеобразовательная школа Буинского
муниципального района Республики
Татарстан»
 /М.В.Киргизова /



ПАСПОРТ
дорожной безопасности
Муниципального бюджетного общеобразовательного
учреждения «Альшиховская средняя
общеобразовательная школа
Буинского муниципального района Республики
Татарстан»

2019 г.

Общие сведения

**Муниципальное бюджетное общеобразовательное учреждение
«Альшиховская средняя общеобразовательная школа Буинского
муниципального района Республики Татарстан»**

(Полное наименование образовательного учреждения)

Юридический адрес: **422401, Республика Татарстан, Буинский район, село
Альшихово, улица Полевая, дом 51**

Фактический адрес: **422401, Республика Татарстан, Буинский район, село
Альшихово, улица Полевая, дом 51**

Руководители образовательного учреждения:

Директор (руководитель) **Киргизова М.В.** 52-3-27
(фамилия, имя, отчество) (телефон)

Заместитель директора
по учебной работе **Каримова Г.С.** 52-3-27
(фамилия, имя, отчество) (телефон)

Заместитель директора
по воспитательной работе **Таиркина Л.И.** 52-3-27
(фамилия, имя, отчество) (телефон)

МКУ «Управление образования

Буинского муниципального района» заместитель **Македонская Н.А.** 3-29-02
(должность) (фамилия, имя, отчество) (телефон)

ОГИБДД МВД России
по Буинскому району

начальник **Миннебаев Р.Р.** **3-28-81**
(должность) (фамилия, имя, отчество)

Ответственные работники
за мероприятия по профилактике
детского травматизма (по школе)

Заместитель директора
по воспитательной
работе: **Таиркина Л.И.**

(должность) (фамилия, имя, отчество)

52-3-27
(телефон)

Руководитель Исполнительного комитета
Альшиховского сельского поселения
Буинского муниципального района
Республики Татарстан, осуществляющей
содержание улично-дорожной сети

Андреев А.П. 8(8437)45-23-25
(фамилия, имя, отчество) (телефон)

Руководитель Исполнительного комитета
Альшиховского сельского поселения
Буинского муниципального района
Республики Татарстан, осуществляющей
Содержание технических средств организации
дорожного движения

Андреев А.П. 8(8437)45-23-25

(фамилия, имя, отчество) (телефон)
(фамилия, имя, отчество) (телефон)

Количество учащихся : **120**

Наличие уголка по БДД **имеется – коридор 1 этажа**
(если имеется, указать место расположения)

Наличие класса по БДД **имеется**
(если имеется, указать место расположения)

Наличие автогородка (площадки) по БДД **не имеется**

Наличие автобуса в образовательном учреждении **имеется**

(при наличии автобуса)

Владелец автобуса **МБОУ Альшиховская СОШ Буинского района РТ»**
(образовательное учреждение, муниципальное образование и др.)

Время занятий в образовательном учреждении:

Время занятий в ОУ: **8:30 – 15:05**

Внеклассные занятия: **5-9 классы: 14:20 – 16:00**

10-11 классы: 15:15 – 17:00

Телефоны оперативных служб:

101(01) – пожарная охрана и спасатели

102 (02) – полиция

103(03) – скорая помощь

104(04) – аварийная служба газовой сети

Содержание

I. План-схемы образовательного учреждения.

1. Район расположения образовательного учреждения, пути движения транспортных средств и детей (обучающихся, воспитанников).
2. Организация дорожного движения в непосредственной близости от образовательного учреждения с размещением соответствующих технических средств организации дорожного движения, маршруты движения детей и расположение парковочных мест.
3. Маршруты движения организованных групп детей от образовательного учреждения к стадиону, парку или спортивно-оздоровительному комплексу.
4. Пути движения транспортных средств к местам разгрузки/погрузки и рекомендуемые безопасные пути передвижения детей по территории образовательного учреждения.

II. Информация об обеспечении безопасности перевозок детей специальным транспортным средством (автобусом).

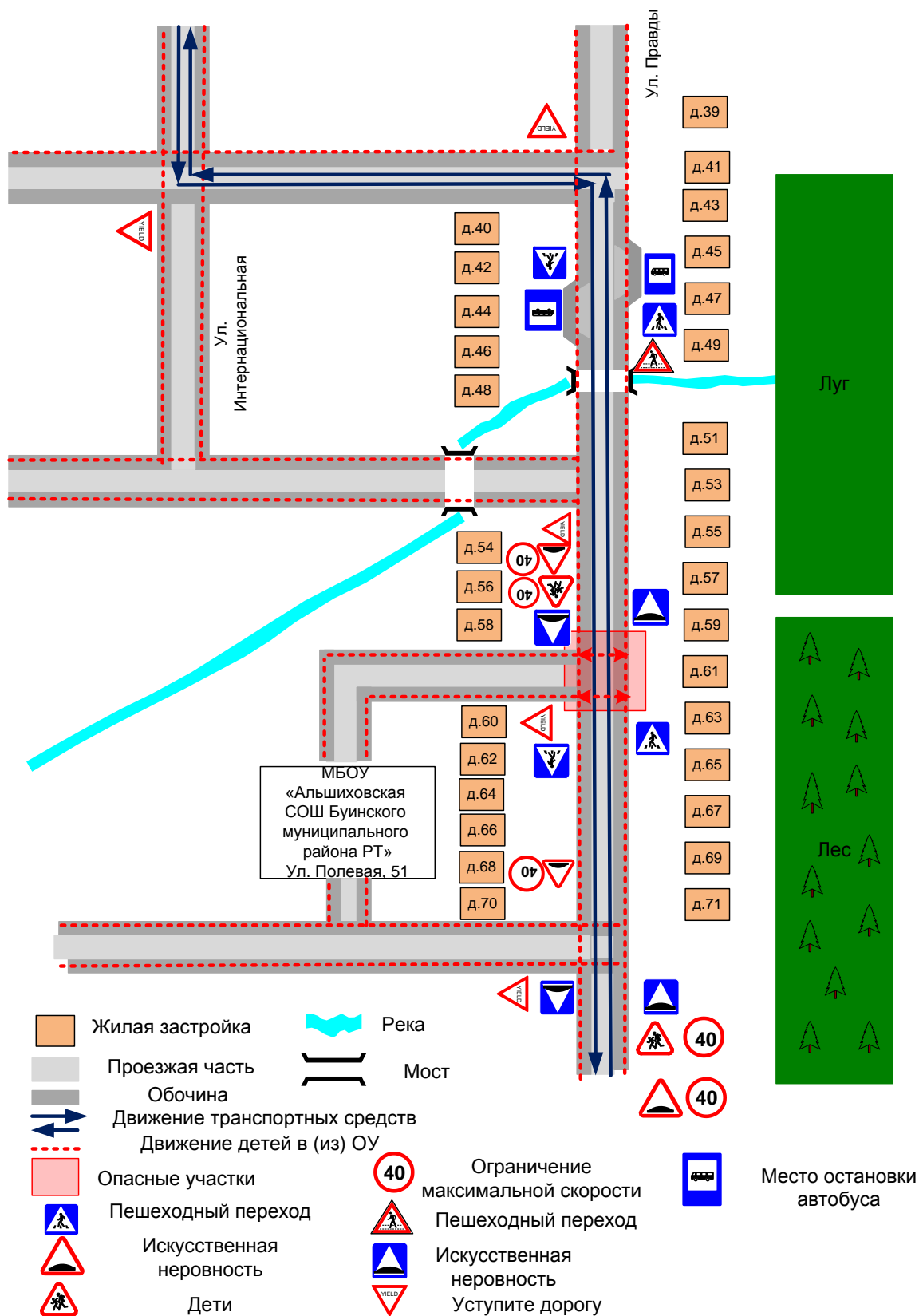
1. Общие сведения.
2. Маршрут движения автобуса до образовательного учреждения.
3. Безопасное расположение остановки автобуса у образовательного учреждения.

III. Приложения

План-схема пути движения транспортных средств и детей (обучающихся, воспитанников) при проведении дорожных ремонтно-строительных работ вблизи образовательного учреждения

I. План-схемы образовательного учреждения

1. Район расположения образовательного учреждения, пути движения транспортных средств и детей (обучающихся, воспитанников)



Рекомендации к составлению план-схемы района расположения образовательного учреждения

1. Район расположения образовательного учреждения определяется группой жилых домов, зданий и улично-дорожной сетью с учетом остановок общественного транспорта (выходов из станций метро), центром которого является непосредственно образовательное учреждение;

2. Территория, указанная на схеме, включает:

образовательное учреждение;

стадион вне территории образовательного учреждения, на котором могут проводиться занятия по физической культуре (*при наличии*);

парк, в котором могут проводиться занятия с детьми на открытом воздухе (*при наличии*);

спортивно-оздоровительный комплекс (*при наличии*);

жилые дома, в которых проживает большая часть детей (учеников) данного образовательного учреждения;

автомобильные дороги и тротуары.

3. На схеме обозначены:

расположение жилых домов, зданий и сооружений;

сеть автомобильных дорог;

пути движения транспортных средств;

пути движения детей (обучающихся, воспитанников) в/из образовательного учреждения;

опасные участки (места несанкционированных переходов на подходах к образовательному учреждению, места имевших место случаев дорожно-транспортных происшествий с участием детей-пешеходов и детей-велосипедистов);

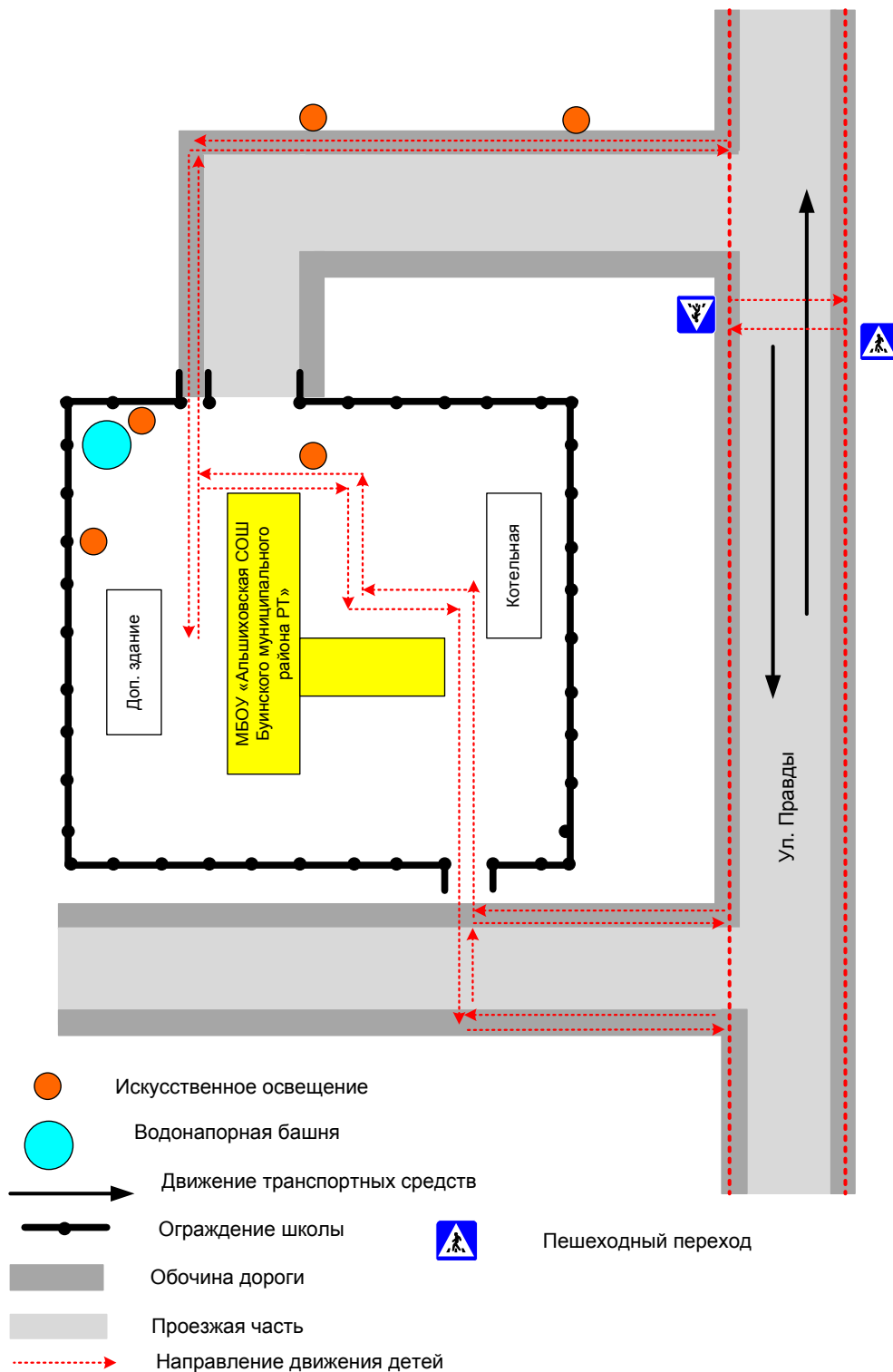
уличные (наземные – регулируемые / нерегулируемые) и внеуличные (надземные и подземные) пешеходные переходы;

названия улиц и нумерация домов.

Схема необходима для общего представления о районе расположения образовательного учреждения. На схеме обозначены наиболее частые пути движения обучающихся от дома (от отдаленных остановок маршрутных транспортных средств) к образовательному учреждению и обратно.

При исследовании маршрутов движения детей необходимо уделить особое внимание опасным зонам, где дети (обучающиеся, воспитанники) пересекают проезжие части дорог не по пешеходному переходу.

2. Схема организации дорожного движения в непосредственной близости от образовательного учреждения с размещением соответствующих технических средств организации дорожного движения, маршрутов движения детей и расположения парковочных мест



(допускается схему дополнять фотоматериалами)

Рекомендации к составлению схемы организации дорожного движения в непосредственной близости от образовательного учреждения

1.

С

хема организации дорожного движения ограничена автомобильными дорогами, находящимися в непосредственной близости от образовательного учреждения.

2.

Н

а схеме обозначаются:

здание образовательного учреждения с указанием территории, принадлежащей непосредственно образовательному учреждению (при наличии указать ограждение территории);

автомобильные дороги и тротуары;

уличные (наземные – регулируемые / нерегулируемые) и внеуличные (надземные и подземные) пешеходные переходы на подходах к образовательному учреждению;

дислокация существующих дорожных знаков и дорожной разметки;

другие технические средства организации дорожного движения;

направление движения транспортных средств по проезжей части;

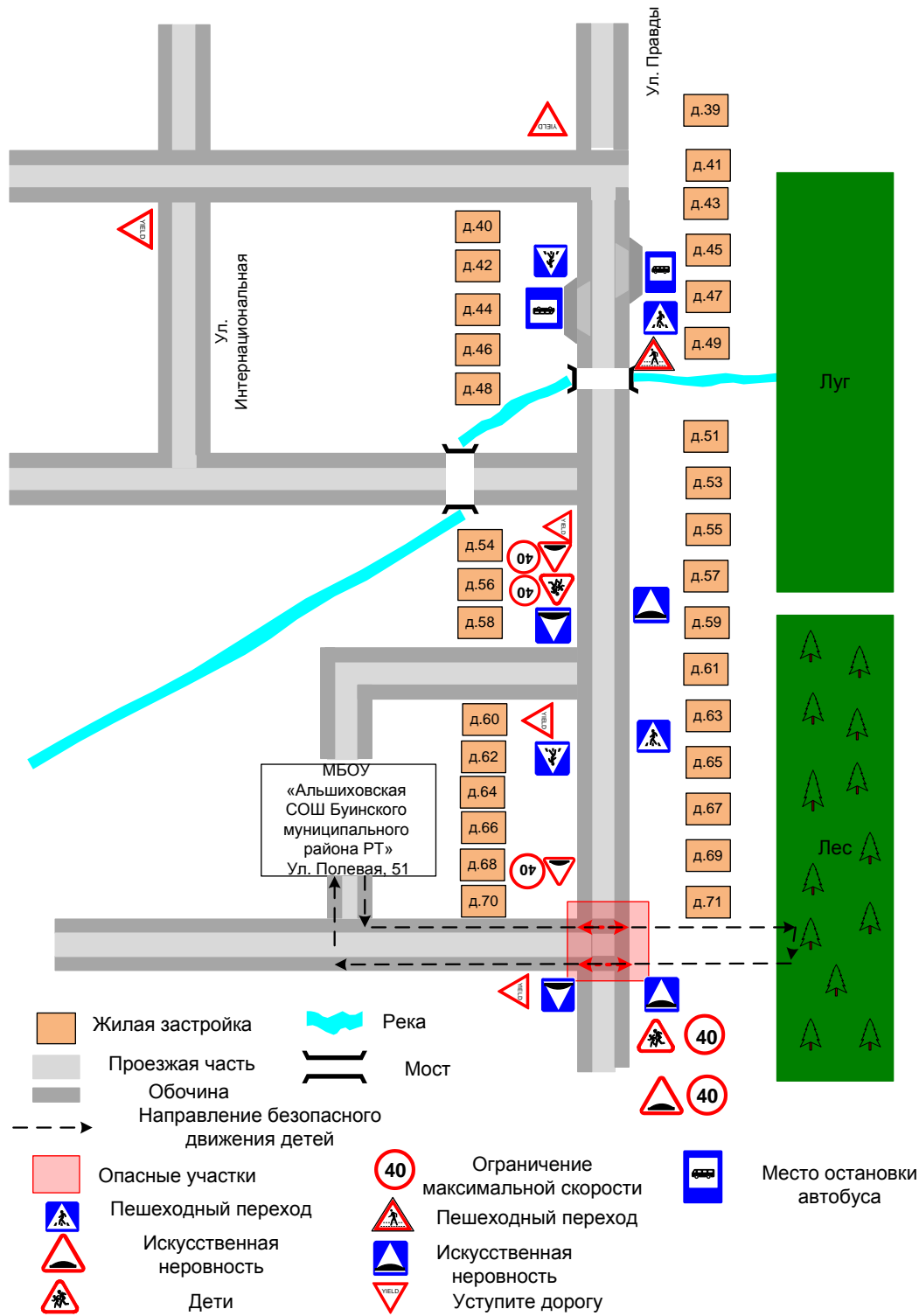
направление безопасного маршрута движения детей (обучающихся, воспитанников).

3. На схеме указано расположение остановок маршрутных транспортных средств и безопасные маршруты движения детей (обучающихся, воспитанников) от остановочного пункта к образовательному учреждению и обратно;

4. При наличии стоянки (парковочных мест) около образовательного учреждения, указывается место расположение и безопасные маршруты движения детей от парковочных мест к образовательному учреждению и обратно.

К схеме (в случае необходимости) должен быть приложен план мероприятий по приведению существующей организации дорожного движения к организации дорожного движения, соответствующей нормативным техническим документам, действующим в области дорожного движения, по окончании реализации которого готовится новая схема.

3. Маршруты движения организованных групп детей от образовательного учреждения к парку.

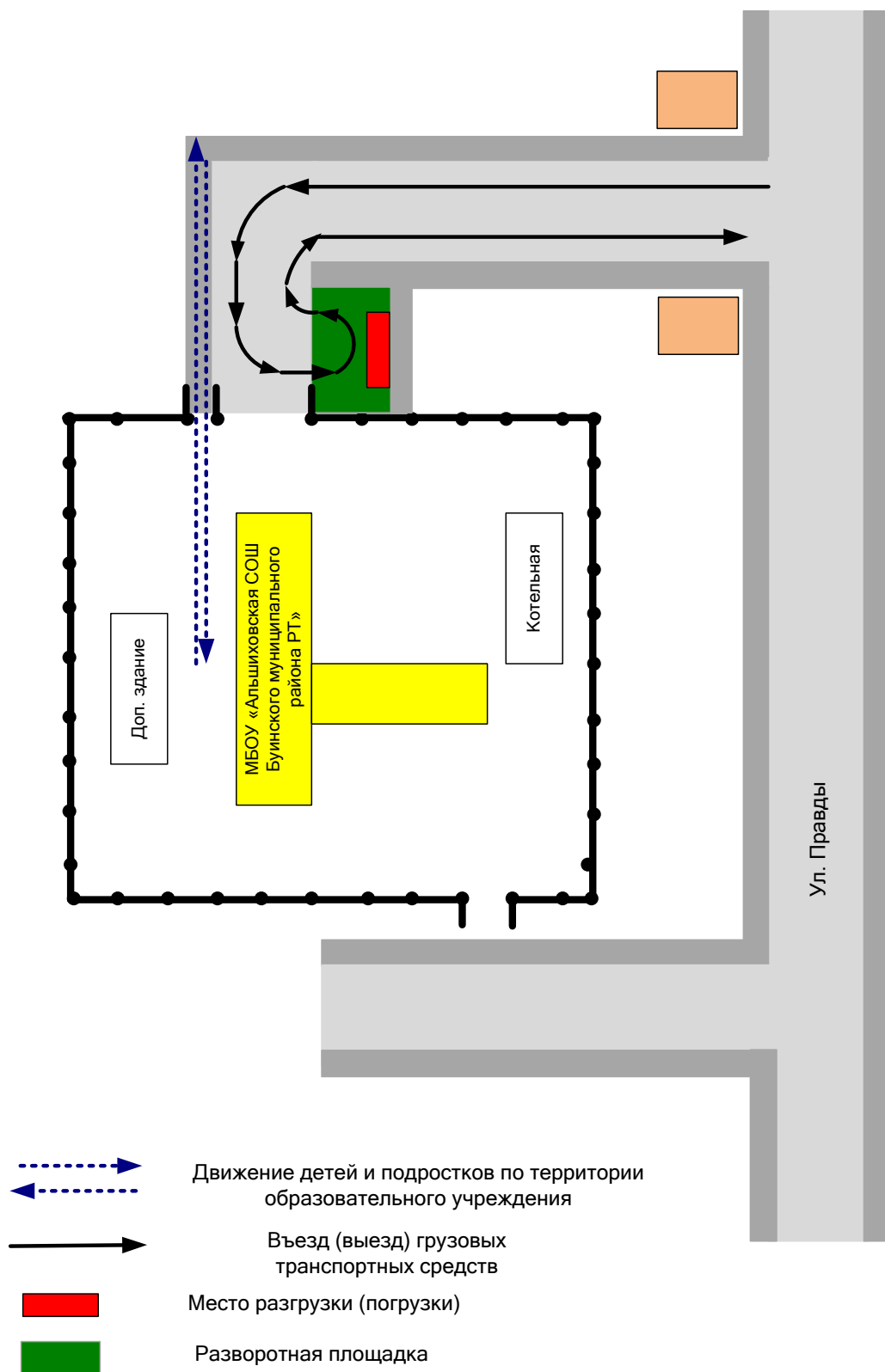


Рекомендации к составлению схемы маршрутов движения организованных групп детей от образовательного учреждения к стадиону, парку или спортивно-оздоровительному комплексу

На схеме района расположения образовательного учреждения указываются безопасные маршруты движения детей от образовательного учреждения к стадиону, парку или спортивно-оздоровительному комплексу и обратно.

Эти схемы должны использоваться преподавательским составом при организации движения групп детей к местам проведения занятий вне территории образовательного учреждения.

4. Пути движения транспортных средств к местам разгрузки/погрузки и рекомендуемые безопасные пути передвижения детей по территории образовательного учреждения



Рекомендации к составлению схемы пути движения транспортных средств к местам разгрузки/погрузки и рекомендуемые безопасные пути передвижения детей по территории образовательного учреждения

На схеме указывается примерная траектория движения транспортных средств на территории образовательного учреждения, в том числе места погрузки/разгрузки, а также безопасный маршрут движения детей во время погрузочно-разгрузочных работ.

В целях обеспечения безопасного движения детей по территории образовательного учреждения необходимо исключить пересечения путей движения детей и путей движения транспортных средств.

II. Информация об обеспечении безопасности перевозок детей специальным транспортным средством (автобусом).

(при наличии автобуса(ов))

1. Общие сведения

Марка **Fiat DUCATO**

Модель **F1AE0481C**

Государственный регистрационный знак **О 035 НК**

Год выпуска **2011г.** Количество мест в автобусе **19**

Соответствие конструкции требованиям, предъявляемым к школьным автобусам **соответствует**

1. Сведения о водителе(ях) автобуса(сов)

Фамилия, имя, отчество, телефон	Дата принятия на работу	Стаж вождения ТС категории Д	Дата предстоящего медицинского осмотра	Период проведения стажировки	Сроки повышения квалификации	Допущенные нарушения ПДД / в том числе через «Глонасс»
Зарипов Марс Фаязович	01.12.2011 г.	10 лет	20.08.2019 г.	02.08.2018 г.		-

2. Организационно-техническое обеспечение

1) Лицо, ответственное, за обеспечение безопасности дорожного движения (ФИО): **Назмеев Р.А.**

назначено _____,
прошло аттестацию _____.

2) Организация проведения предрейсового медицинского осмотра водителя: осуществляет **медсестра - Гафурова Гельусе Мансуровна**

• _____
(Ф.И.О. специалиста)

на основании **удостоверения повышения квалификации** действительного до _____

3) Организация проведения предрейсового технического осмотра транспортного средства:

осуществляет : **Раимов В.А.**

(Ф.И.О. специалиста)

4) Дата очередного технического осмотра **май 2019 года**

5) Место стоянки автобуса в нерабочее время РТ г.Буинск ул. Казанский таркт д.3
бывший АТП г.Буинска

меры, исключающие несанкционированное использование **стоянка в гараже**

6) Место ремонта и технического обслуживания автобуса **ООО «Апастовский АТП»п.г.т. Апастово, ул. Х.Такташа д.6**

7) Наличие и работоспособность алкозамка. Факты сработки
отсутствует

3. Сведения о владельце автобуса

Юридический адрес владельца: **422401, РТ, Буинский район, села Альшихово, улица Полевая, д.51.**

Фактический адрес владельца: **422401, РТ, Буинский район, села Альшихово, улица Полевая, д.51.**

Телефон ответственного лица (8437) 45-23-27

(при отсутствии автобуса)

Сведения об организациях, осуществляющих перевозку детей специальным транспортным средством (автобусом)

Рекомендуемый список контактов организаций, осуществляющих перевозку детей специальным транспортным средством (автобусом).

(При перевозке детей специальным транспортным средством (автобусом) сторонней организацией заполняется карточка. Заполненная карточка хранится в разделе «Приложение»)

Образец

**Информационная карточка
перевозок детей специальным транспортным средством (автобусом)**

Общие сведения

Марка _____
Модель _____
Государственный регистрационный знак _____
Год выпуска _____ Количество мест в автобусе _____
Соответствие конструкции требованиям, предъявляемым к школьным автобусам

1. Сведения о владельце

Владелец _____
(наименование организации)

Юридический адрес владельца _____

Фактический адрес владельца _____

Телефон ответственного лица _____

2. Сведения о водителе автобуса

Фамилия, имя, отчество _____

Принят на работу _____

Стаж вождения категории D _____

Телефон _____

3. Организационно-техническое обеспечение

Лицо, ответственное за обеспечение безопасности дорожного движения:

назначено _____,

прошло аттестацию _____.

Дата последнего технического осмотра _____

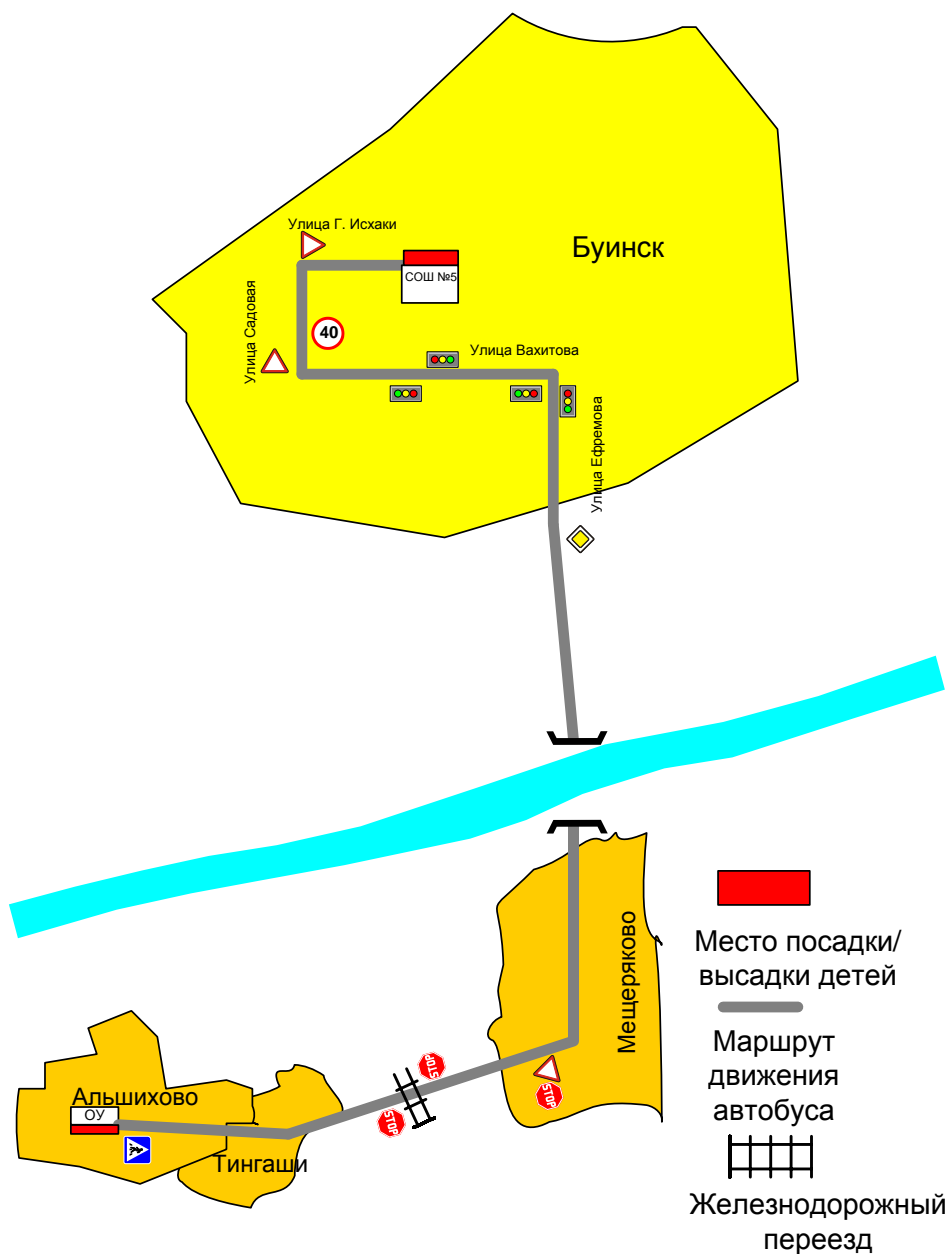
Директор (руководитель)

образовательного учреждения _____
(подпись) (Ф.И.О.)

Руководитель организации,
осуществляющей перевозку детей
специальным транспортом
(автобусом)

(подпись) (Ф.И.О.)

2. Схема маршрута движения специального транспортного средства к месту сдачи государственной аттестации и единого государственного экзамена.



(В случаях, когда осуществляется перевозка детей специальным транспортным средством на экскурсии, спортивные соревнования, в лагеря, к месту сдачи государственной аттестации и единого государственного экзамена, Паспорт безопасности ОУ дополняется схемами маршрута движения специального транспортного средства)

Рекомендации к составлению схемы маршрута движения автобуса до образовательного учреждения

На схеме указываются населенные пункты, через которые следует автобус образовательного учреждения, оборудованные места остановок для посадки и высадки детей в каждом населенном пункте и в иных местах по маршруту движения автобуса; непосредственно населенный пункт, где расположено образовательное учреждение.

На схеме указывается безопасный маршрут следования автобуса образовательного учреждения из пункта А в пункт В, а также обозначены:

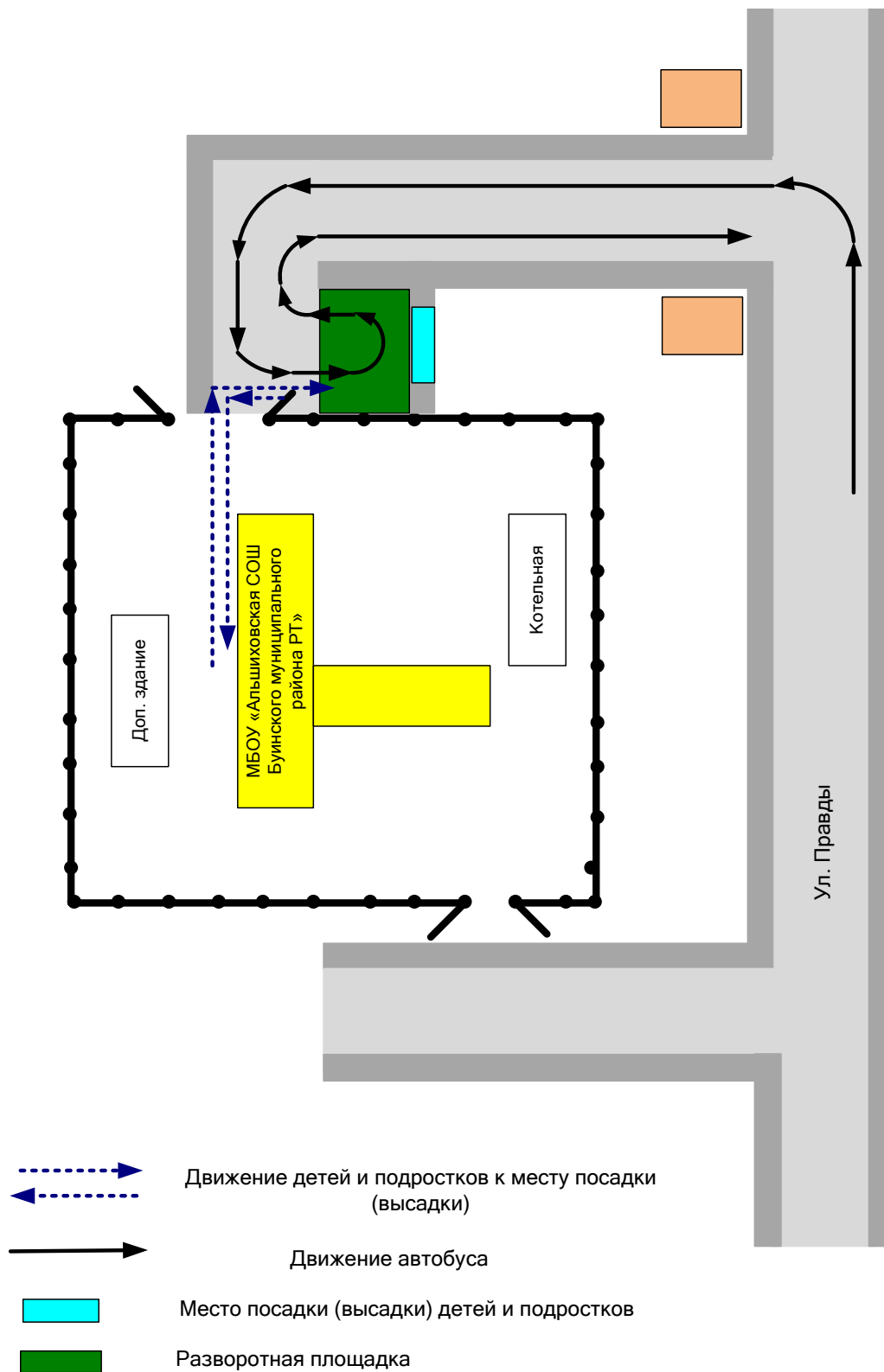
- жилые дома населенных пунктов;
- здание образовательного учреждения;
- автомобильные дороги;
- дислокация существующих дорожных знаков на пути следования автобуса образовательного учреждения;
- пешеходные переходы, пересекающие проезжую часть маршрута движения автобуса образовательного учреждения;
- другие технические средства организации дорожного движения на маршруте движения автобуса образовательного учреждения.

Дополнительно, при наличии трудных (опасных) участков дорог по пути следования автобуса, представляется целесообразным давать их подробное описание с рекомендациями по безопасному преодолению.

Кроме того, рекомендуется дополнять паспорт фотоматериалами с изображением таких участков, а также с изображениями остановочных пунктов и мест ожидания.

В случаях, когда осуществляется перевозка детей специальным транспортным средством на экскурсии, спортивные соревнования, в детские оздоровительные лагеря, к месту сдачи государственной аттестации и единого государственного экзамена, Паспорт безопасности маршрута движения автобуса образовательного учреждения дополняется соответствующими схемами дополнительных маршрутов движения специального транспортного средства (автобуса).

3. Безопасное расположение остановки автобуса у образовательного учреждения



Рекомендации к составлению схемы расположения остановки автобуса у образовательного учреждения

На схеме указывается подъезд в оборудованный «карман» или другое оборудованное место для посадки и высадки детей из автобуса у образовательного учреждения, и дальнейший путь движения автобуса по проезжей части, а также безопасный маршрут движения детей (обучающихся, воспитанников) от остановки автобуса у образовательного учреждения.

На схеме обозначены:

жилые дома района расположения образовательного учреждения;

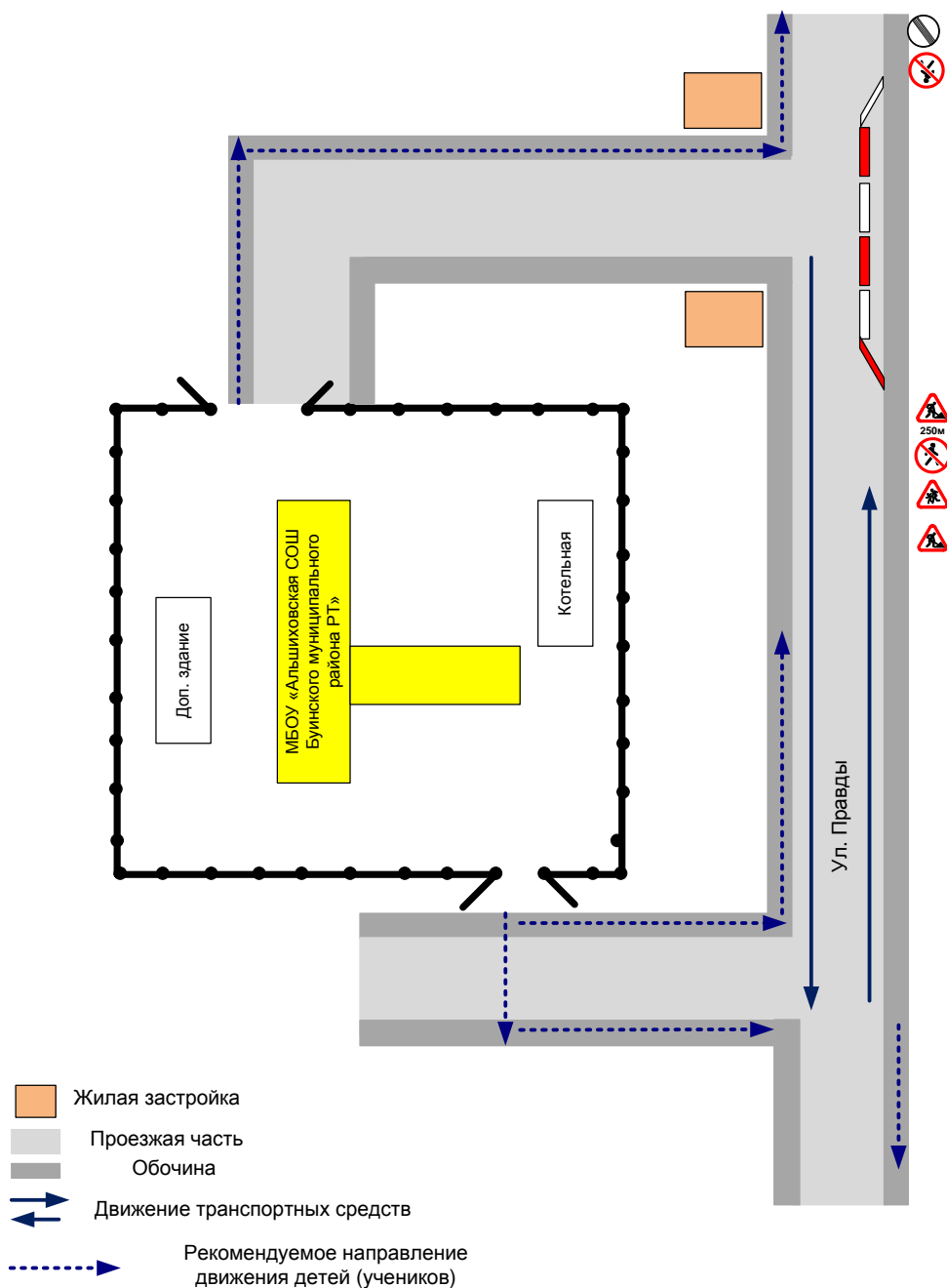
здание образовательного учреждения;

ограждение территории образовательного учреждения (*при наличии*);

автомобильные дороги.

Приложение

План-схема пути движения транспортных средств и детей (обучающихся, воспитанников) при проведении дорожных ремонтно-строительных работ вблизи образовательного учреждения



Рекомендации к составлению план-схемы пути движения транспортных средств и детей (учеников) при проведении дорожных ремонтно-строительных работ вблизи образовательного учреждения

На схеме указывается место производства дорожных ремонтно-строительных работ, его обустройство дорожными знаками и ограждениями, иными техническими средствами организации дорожного движения, а также безопасный маршрут движения детей (обучающихся, воспитанников) к образовательному учреждению с учетом изменения маршрута движения по тротуару.

На схеме обозначены:

- участок производства дорожных ремонтно-строительных работ;
- автомобильные дороги;
- тротуары;
- альтернативные пути (обходы места производства дорожных ремонтно-строительных работ пешеходами и объезды транспортными средствами);
- здание образовательного учреждения;
- ограждение территории образовательного учреждения *(при наличии)*.